

## Bulletin N°22 du 29 septembre 2021

### Résumé de la semaine

1 bassin est en **crise** (arrêté préfectoral non paru à la rédaction du bulletin) :

- **Merdereau + Orthe + Vaudelle.**

3 bassins sont en **alerte renforcée** :

- **Argance.**  
- **Vaige + Erve + Taude.**  
- **Vive Parence.**

2 bassins sont en **alerte** :

- **Sarthe Médiante.**  
- **Tusson + Anille + Veuve.**

😊 **Merci de bien transmettre vos relevés de compteur tous les jeudis sur irrig' eau en cliquant [ICI](#) ou par mail à [irrigation-72@pl.chambagri.fr](mailto:irrigation-72@pl.chambagri.fr). Si la campagne d'irrigation est terminée, merci de l'indiquer si ce n'est pas déjà fait.**

4 bassins sont en **vigilance** :

- **Aune.**  
- **Gée.**  
- **Sarthe Amont.**  
- **Vègre.**

😊 **Rappel : toute manœuvre de vannes et d'ouvrages de moulins ou de retenues sur un bassin doit faire l'objet d'une déclaration et d'une information auprès des organismes assurant le suivi de l'étiage.**

## Point météo






### Météo de la semaine passée

Période du 22/09 au 28/09	Pluies mm	ETP mm	Sommes températures base 6°C
Coulans sur Gée	7	15	64
Le Lude	18	16	69
St Rémy du Val	6	15	63
Volnay	11	13	63

Source : Weather Measures.

Des petites pluies sont encore tombées la semaine dernière. Les températures ont été légèrement inférieures à la normale. La demande climatique était de 2.1 mm/j.

### Prévisions météo à 5 jours


	Jeudi 30/09	Vendredi 01/10	Samedi 02/10	Dimanche 03/10	Lundi 04/10
<b>Temps</b>					
<b>T° min /max (°C)</b>	5/18	8/18	10/18	11/14	9/14
<b>Pluie (mm)</b>	0	10.3	6.2	32.5	4.3
<b>ETP (mm)</b>	2	2	2	2	2
<b>Vent (km/h)</b>	0-15	10-40	5-70	15-40	10-40

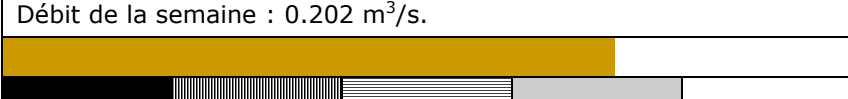
Sources : Météociel/Weather Measures – Commune Le Mans

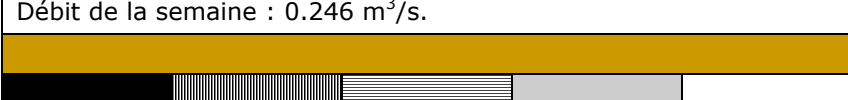
Pour les prochains jours, le soleil devrait encore briller jusqu'à jeudi. Ensuite, c'est un déluge de pluies qui devrait arriver avec de bonnes rafales de vent dès vendredi. Les températures seront en baisse. La demande climatique ne devrait pas dépasser 2 mm/j.


## Situation des ressources en eau / Restrictions d'irrigation

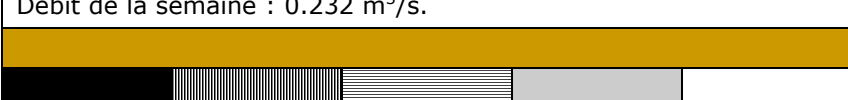
Dès que vous êtes en limitation (ou en répartition des volumes pour la Vègre), vous devez transmettre tous les jeudis vos relevés de compteur sur irrig'eau en cliquant [ICI](#) ou par mail à [irrigation-72@pl.chambagri.fr](mailto:irrigation-72@pl.chambagri.fr)

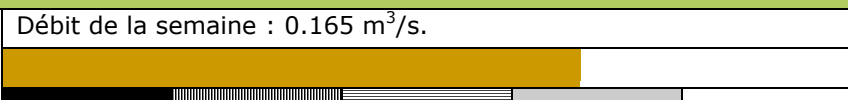
Argance		
La Chapelle d'Aligné	Débit de la semaine : 0.037 m <sup>3</sup> /s.	Niveau d'alerte : en dessous du seuil d'alerte renforcée.
		Restrictions : -40% sur le volume hebdomadaire autorisé (1). Renvoyez vos relevés de compteur.
	SC : 0.015 SA2 : 0.040 SA1 : 0.080 SV : 0.110	

Aune		
Pontvallain	Débit de la semaine : 0.202 m <sup>3</sup> /s.	Niveau d'alerte : en dessous du seuil de vigilance.
		Restrictions : RAS.
	SC : 0.080 SA2 : 0.110 SA1 : 0.140 SV : 0.270	

Bienne		
Thoiré sous Contensor	Débit de la semaine : 0.246 m <sup>3</sup> /s.	Niveau d'alerte : au-dessus du seuil de vigilance.
		Restrictions : RAS.
	SC : 0.060 SA2 : 0.080 SA1 : 0.100 SV : 0.120	

Braye		
Valennes	Débit de la semaine : 0.686 m <sup>3</sup> /s.	Niveau d'alerte : au-dessus du seuil de vigilance.
		Restrictions : RAS.
	SC : 0.250 SA2 : 0.300 SA1 : 0.350 SV : 0.500	

Deux Fonds + Voutonne		
Avoise	Débit de la semaine : 0.232 m <sup>3</sup> /s.	Niveau d'alerte : au-dessus du seuil de vigilance.
		Restrictions : RAS.
	SC : 0.050 SA2 : 0.070 SA1 : 0.100 SV : 0.130	


Gée		
Fercé sur Sarthe	Débit de la semaine : 0.165 m <sup>3</sup> /s.	Niveau d'alerte : en dessous du seuil de vigilance.
		Restrictions : RAS.
	SC : 0.080 SA2 : 0.120 SA1 : 0.150 SV : 0.200	


(1): y compris maïs semences sous contrat, cultures légumières sous contrat (hors celles de plein champ implantées après une grande culture), arboriculture et maraîchage.


Sources : Préfecture et DDT de la Sarthe


SV : Seuil de vigilance – SA1 : Seuil d'alerte – SA2 : Seuil d'alerte renforcée – SC : Seuil de crise


Dès que vous êtes en limitation (ou en répartition des volumes pour la Vègre), vous devez transmettre tous les jeudis vos relevés de compteur sur irrig'ean en cliquant [ICI](#) ou par mail à [irrigation-72@pl.chambagri.fr](mailto:irrigation-72@pl.chambagri.fr)


Huisne		
Montfort le Gesnois	Débit de la semaine : 7.027 m <sup>3</sup> /s.	Niveau d'alerte : au-dessus du seuil de vigilance.
		Restrictions : RAS.
	SC : 3.600 SA2 : 3.900 SA1 : 4.100 SV : 4.800	


Loir		
Durtal	Débit de la semaine : 13.571 m <sup>3</sup> /s.	Niveau d'alerte : au-dessus du seuil de vigilance.
		Restrictions : RAS.
	SC : 4.000 SA2 : 4.500 SA1 : 5.500 SV : 8.000	

Merdereau + Orthe + Vaudelle		
St Paul le Gaultier	Débit de la semaine : 0.106 m <sup>3</sup> /s.	Niveau d'alerte : <b>en crise.</b>
		Restrictions : <b>interdiction totale des prélèvements sauf si dérogation (renvoyez vos relevés de compteur).</b>
	SC : 0.110 SA2 : 0.130 SA1 : 0.160 SV : 0.190	

Narais + Dué		
St Mars la Brière	Débit de la semaine : 0.474 m <sup>3</sup> /s.	Niveau d'alerte : au-dessus du seuil de vigilance.
		Restrictions : RAS.
	SC : 0.230 SA2 : 0.260 SA1 : 0.320 SV : 0.360	


Orne Saosnoise		
Montbizot	Débit de la semaine : 0.562 m <sup>3</sup> /s.	Niveau d'alerte : au-dessus du seuil de vigilance.
		Restrictions : RAS.
	SC : 0.240 SA2 : 0.300 SA1 : 0.350 SV : 0.430	


Sarthe Amont		
Neuville sur Sarthe ou Souillé	Débit de la semaine : 2.700 m <sup>3</sup> /s.	Niveau d'alerte : au niveau du seuil de vigilance
		Restrictions : RAS.
	SC : 1.500 SA2 : 1.800 SA1 : 2.200 SV : 2.700	

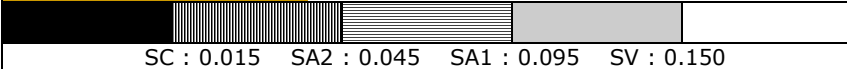
Sarthe Aval		
Beffes	Débit de la semaine : 13.171 m <sup>3</sup> /s.	Niveau d'alerte : au-dessus du seuil de vigilance.
		Restrictions : RAS.
	SC : 5.000 SA2 : 5.500 SA1 : 7.000 SV : 9.000	


Sources : Préfecture et DDT de la Sarthe  
**SV** : Seuil de vigilance – **SA1** : Seuil d'alerte – **SA2** : Seuil d'alerte renforcée – **SC** : Seuil de crise


Dès que vous êtes en limitation (ou en répartition des volumes pour la Vègre), vous devez transmettre tous les jeudis vos relevés de compteur sur irrig'euau en cliquant [ICI](#) ou par mail à [irrigation-72@pl.chambagri.fr](mailto:irrigation-72@pl.chambagri.fr)

Sarthe Médiane = Orne Champenoise + Fessard + Rhonne + Roule Crottes + Vezeanne		
Voivres lès Le Mans	Débit de la semaine : 0.099 m <sup>3</sup> /s.	Niveau d'alerte : en dessous du seuil d'alerte.
		Restrictions : -40% sur le volume hebdomadaire autorisé (3). <b>Renvoyez vos relevés de compteur.</b>
	SC : 0.050 SA2 : 0.070 SA1 : 0.100 SV : 0.130	

Tusson + Anille + Veuve		
La Chapelle Gaugain	Débit de la semaine : 0.149 m <sup>3</sup> /s.	Niveau d'alerte : en dessous du seuil d'alerte.
		Restrictions : -40% sur le volume hebdomadaire autorisé (3). <b>Renvoyez vos relevés de compteur.</b>
	SC : 0.100 SA2 : 0.120 SA1 : 0.150 SV : 0.200	

Vaige + Erve + Taude		
Bouessay	Débit de la semaine : 0.044 m <sup>3</sup> /s.	Niveau d'alerte : en dessous du seuil d'alerte renforcée.
		Restrictions : -60% sur le volume hebdomadaire autorisé (2). <b>Renvoyez vos relevés de compteur.</b>
	SC : 0.015 SA2 : 0.045 SA1 : 0.095 SV : 0.150	

Vègre		
Asnières sur Vègre	Débit de la semaine : 0.737 m <sup>3</sup> /s.	Niveau d'alerte : en dessous du seuil de vigilance.
		Restrictions : répartition des volumes. <b>Renvoyez vos relevés de compteur.</b>
	SC : 0.300 SA2 : 0.400 SA1 : 0.500 SV : 0.750	

Vive Parence		
Yvré l'Evêque	Débit de la semaine : 0.145 m <sup>3</sup> /s.	Niveau d'alerte : en dessous du seuil d'alerte renforcée.
		Restrictions : -40% sur le volume hebdomadaire autorisé (1). <b>Renvoyez vos relevés de compteur.</b>
	SC : 0.110 SA2 : 0.150 SA1 : 0.180 SV : 0.230	

(1): y compris maïs semences sous contrat, cultures légumières sous contrat (hors celles de plein champ implantées après une grande culture), arboriculture et maraîchage.

(2): -40% si maïs semences sous contrat, cultures légumières sous contrat (hors celles de plein champ implantées après une grande culture), arboriculture et maraîchage.

(3): -20% si maïs semences sous contrat, cultures légumières sous contrat (hors celles de plein champ implantées après une grande culture), arboriculture et maraîchage.

Sources : Préfecture et DDT de la Sarthe

SV : Seuil de vigilance – SA1 : Seuil d'alerte – SA2 : Seuil d'alerte renforcée – SC : Seuil de crise

**Des écourues sont prévues sur le Loir :**

- la Flèche en amont et aval du moulin de la Bruyère du 20/09/21 au 15/10/21,
- Clermont Créans pour le Château de Créans du 20/09/21 au 15/10/21,
- La Chartre sur le Loir (et les communes situées en aval) du 18/09/21 au 10/10/21 (allongement).

**Des écourues sont prévues sur la Sarthe Amont jusqu'au 15 octobre.**

**Chambre d'agriculture des Pays de la Loire  
Site du Mans**

15 rue Jean Grémillon 72000 LE MANS

Tél. 02.43.29.24.24

**Rédaction** : Laëtitia TEMEN.  
**Comité de relecture** : Marion MOINEAU,  
Emmanuel MONGE, Laëtitia TEMEN.  
**Reproduction interdite**



Avec le soutien financier de :



Retrouvez Inf'Eau sur <https://bit.ly/InfEau>